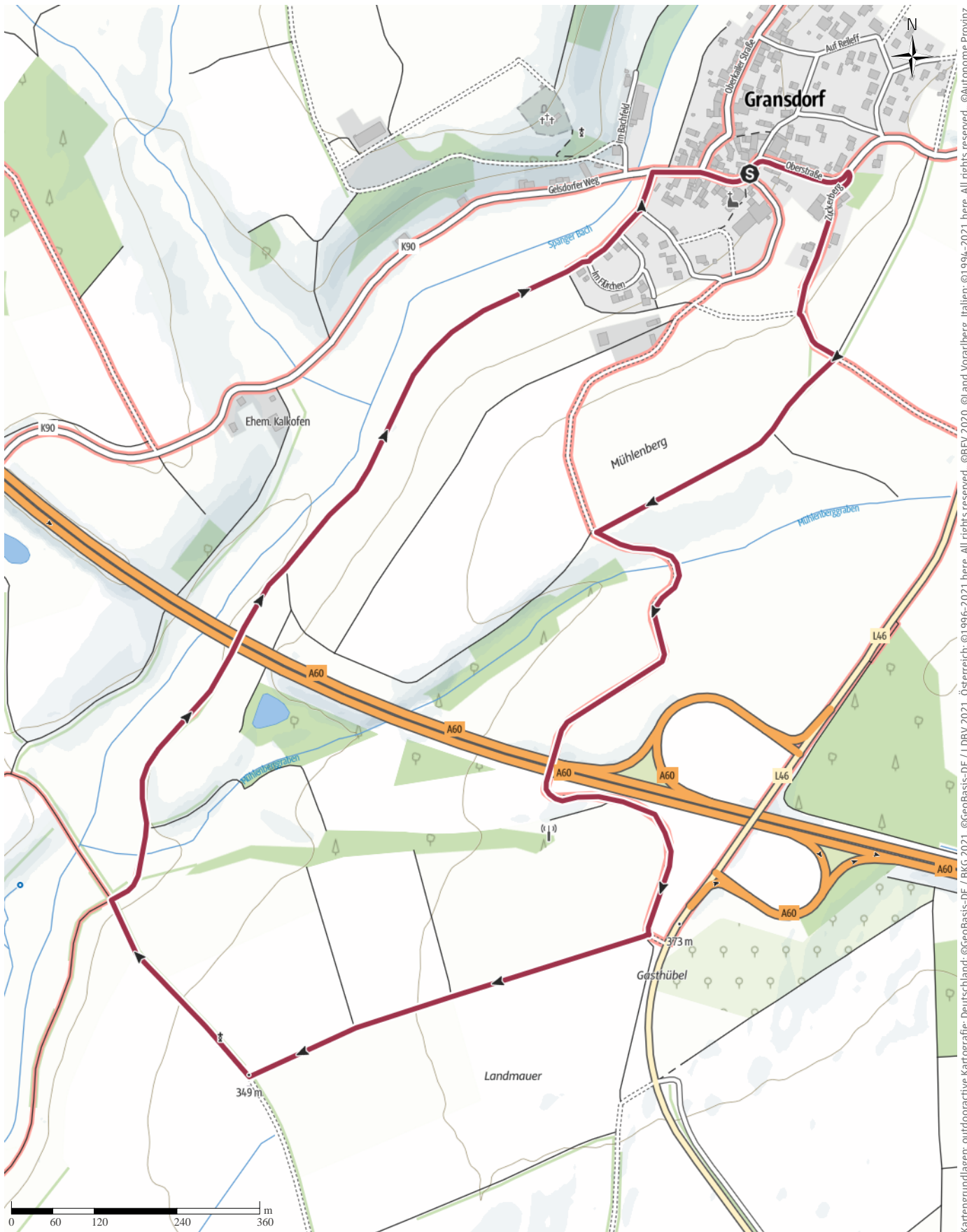


# G4 Wanderweg

↔ 4,4 km | ⌚ 1:10 h | ↗ 58 m | ↘ 58 m | Schwierigkeit -



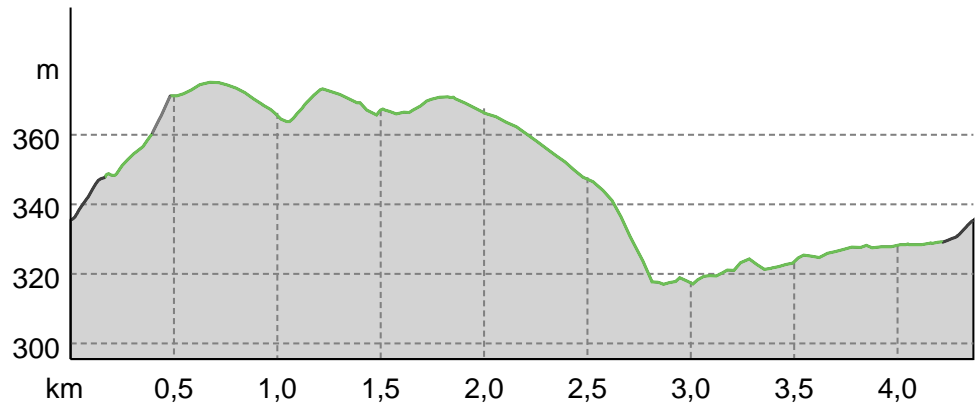
Kartengrundlagen: outdooractive Kartografie; Deutschland: ©GeoBasis-DE / LDBV 2021, Österreich: ©1996-2021 here, All rights reserved, ©BBV 2020, ©Land Vorarlberg, Italien: ©1994-2021 here, All rights reserved, ©Autonome Provinz Bozen – Südtirol – Abteilung Natur, Landschaft und Raumentwicklung, ©Cartago S.R.L. Kartengrundlagen: outdooractive Kartografie; ©OpenStreetMap (www.openstreetmap.org)

## G4 Wanderweg

## Wegart

Asphalt	0,1 km
Weg	4 km
Straße	0,3 km

## Höhenprofil

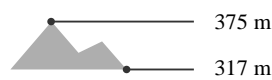


## Tourdaten

## Wanderung

Strecke	↔	4,4 km
Dauer	🕒	1:10 h
Aufstieg	⬆️	58 m
Abstieg	⬇️	58 m

## Höhenlage



Alfred Jung

Aktualisierung: 25.08.2021



QR-Code scannen und diese Tour offline speichern, mit Freunden teilen und mehr.

Webseite

<https://out.ac/13vvjX>

Treffpunkt: Dorfplatz - Oberstraße hoch - in Zuckerberg - Wegekreuz (Bank) - rechts in den Feldweg - Teerstraße nach links - über Fußgängerbrücke - am Parkplatz vorbei - Ende parkplatz halb rechts - Feldweg rechts abbiegen - Heiligenhäusschen besichtigen - Weg ins Tal hinunter - unten im Tal rechts abbiegen - Kanalweg entlang - hinter dem Kinderspielplatz rechts - zurück zum Ausgangspunkt.

**Tour zum Mitnehmen für iPhone und Android**